
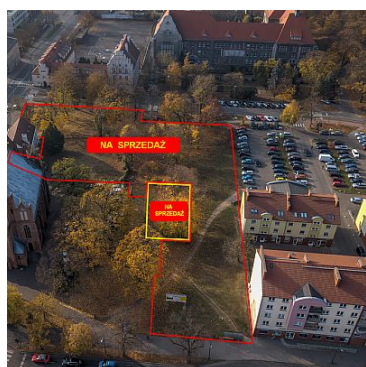


DZIAŁKA NA SPRZEDAŻ
pow. działki: 5 424,00 m²,
Stargard
Cena **1 850 000** zł



Działka pod zabudowę mieszkaniową z usługami o powierzchni 5424 m.kw w centrum, pomiędzy ulicami Czarnieckiego, Bogusława IV i Skarbową w samym centrum Stargardu. Działka o kształcie nieregularnym z dojazdem, możliwość realizacji inwestycji z trzech stron (obrys kolorem czerwonym). Działka uzbrojona (woda z sieci miejskiej, energia elektryczna wysokiej mocy, kanalizacja miejska, telefon, internet, gaz, ogrzewanie miejskie) uzbrojenie dostępne w drodze.

Stan prawny: własność.

Możliwości realizacyjne: Planowany przyjęcie planu to październik/listopad 2020r.

Rodzaj zabudowy: tereny zabudowy mieszkaniowej wielorodzinnej z dopuszczalną funkcją usługową w parterach budynków,


Warunki:

- dla terenu: 24 a MW, U, 24b MW, U - 25-40 % powierzchni działki
wysokość zabudowy 3-4 kondygnacji do 15 m,
 - dla terenu 27 UA - 40-60 % powierzchni działki
wysokość zabudowy 3 kondygnacje
- Cena ofertowa: netto 1850000 zł +VAT

Skorzystaj z naszej wiedzy. Posiadamy 20 letnie doświadczenia w obrocie nieruchomościami;

- doradzamy,
- weryfikujemy stan prawny nieruchomości,
- sprawdzamy nieruchomość wybraną przez Ciebie do zakupu,
- zabezpieczamy Twoją transakcję kupna-sprzedaży,
- gwarantujemy bezpieczeństwo i fachowe wsparcie,
- możliwość dopełnienia Wszelkich formalności związanych z finansowaniem zakupu mieszkania/domu/działki.

Prezentowana oferta ma charakter informacyjny i nie stanowi oferty handlowej w rozumieniu art. 66 § 1 Kodeksu Cywilnego

Symbol	73/4978/OGS	Rodzaj nieruchomości	DZIAŁKA
Rodzaj transakcji	SPRZEDAŻ	Status	AKTUALNA
Cena 	1 850 000, 00 PLN	Stara cena	2 050 000, 00 PLN
Cena za m2	341, 08 PLN	Kraj	POLSKA
Województwo	ZACHODNIOPOMORSKI E	Miejscowość	Stargard
Ulica	ul. Skarbowa	Położenie działki	ZBOCZE
Powierzchnia działki	5 424, 00 m²	Szerokość działki (mb.)	60, 00
Długość działki (mb.)	90, 00	Kształt działki	NIEREGULARNY
Rodzaj działki	INWESTYCYJNA	Forma własności działki	WŁASNOŚĆ
Droga dojazdowa	RUCHLIWA ULICA	Najbliższy basen	w pobliżu
Najbliższy park	w pobliżu	Najbliższa rzeka	w pobliżu
Najbliższy sklep	w pobliżu	Najbliższy żłobek	w pobliżu
Najbliższe przedszkole	w pobliżu	Najbliższa Szkoła Podstawowa	w pobliżu
Najbliższa uczelnia wyższa	w pobliżu	Najbliższa stacja PKP	w pobliżu
Najbliższy przystanek PKS	w pobliżu	Komunikacja miejska	w pobliżu
Posterunek policji	w pobliżu	Najbliższa apteka	w pobliżu
Najbliższy lokal gastronomiczny	w pobliżu	Najbliższy klub fitness	w pobliżu
Najbliższy szpital	w pobliżu	Najbliższy bank	w pobliżu
Najbliższy plac zabaw	w pobliżu		



Krzysztof Fidosz

605311310
kfidosz@mfconsulting.com.pl

Więcej ofert na stronie **www.fidosznieruchomosci.media-rent.eu**